


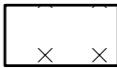
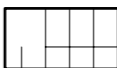




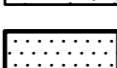


VARIANTE AL PIANO REGOLATORE GENERALE n°2

Tav. 5

VINCOLI ESEMON DI SOPRA
modificata a seguito del recepimento delle
riserve vincolanti sollevate dalla Giunta Regionale
(parere 96/07)

scala 1:1000



-  alveo del fiume
- ZONE DI TUTELA E VALORIZZAZIONE DEL PATRIMONIO ARCHEOLOGICO, STORICO, ARCHITETTONICO E PAESAGGISTICO**
- Zona archeologica indagata e delimitata
- ZONE SOGGETTE A VINCOLI GEOLOGICI**
-  Area potenzialmente soggetta a franosità
-  Area soggetta a scendimento massi
-  Area soggetta ad esondazione
-  Area soggetta ad allagamento per emersione della falda
-  Area soggetta ad erosione di sponda
-  Fascia di bordo di terrazzo
-  **AREA LIBERA INEDIFICABILE**
- ALTRE INFORMAZIONI**
-  Confine comunale
-  Muri di contenimento