



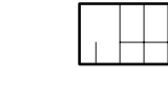


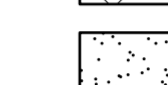





# VARIANTE AL PIANO REGOLATORE GENERALE n° 2

Tav. 3

VINCOLI RAVEO

scala 1:1000

modificata a seguito del recepimento delle  
riserve vincolanti sollevate dalla Giunta Regionale  
(parere 96/07)

-  alveo del fiume
- ZONE DI TUTELA E VALORIZZAZIONE DEL PATRIMONIO  
ARCHEOLOGICO, STORICO, ARCHITETTONICO E PAESAGGISTICO**
- Zona archeologica indagata e delimitata
- ZONE SOGGETTE A VINCOLI GEOLOGICI**
-  Area potenzialmente soggetta a franosità
-  Area soggetta a scendimento massi
-  Area soggetta ad esondazione
-  Area soggetta ad allagamento per esondazione della falda
-  Area soggetta ad erosione di sponda
-  Fascia di bordo di terrazzo
-  perimetrazione P.A.I. Piano di Assetto Idrogeologico
-  **AREA LIBERA INEDIFICABILE**
- ALTRE INFORMAZIONI**
-  Confine comunale
-  Muri di contenimento

